



Hotel Bremon  
C/ Cambres, 15  
08261 Cardona  
Telèfon: 93.868.49.02  
Web: [www.hotelbremon.com](http://www.hotelbremon.com)

PARC **ACTIVITATS** CERDANYA



**HOTEL BREMON**

## CARDONA

L'entorn d'un dels pobles amb més història

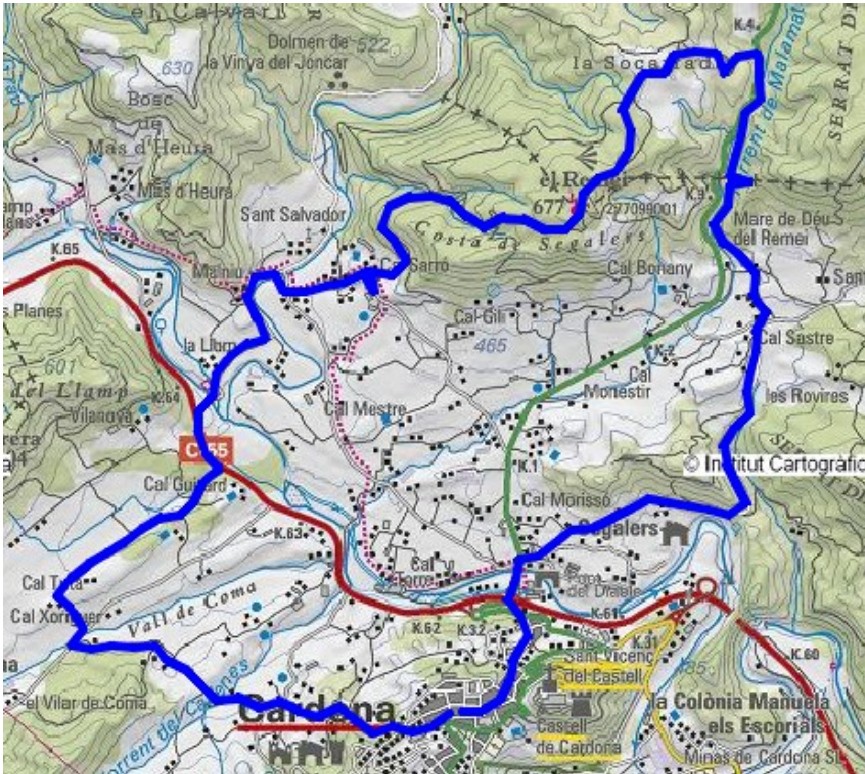


### Descripció:

Descobreix els voltants d'una vila plena d'història, contempla el Castell més important de la Catalunya Vella i des d'on es dominava una gran part del territori català. Aquest itinerari et conduirà a fer una magnífica volta pels masos pròxims i enfilar-te al petit cim del Remei, des d'on podràs desconectar gràcies a les increïbles vistes de la zona.



## MAPA DE L'EXCURSIÓ



## LLEENDA

Una nit, Abdalà aconseguí alliberar la minyona. La va amagar a la torre del botxí (torre en la qual vivia el botxí del poble) i li a dir que tornaria al cap de sis dies. Se'n va anar cap a la batalla. Però la minyona va ser descoberta i tancada novament entre les parets de la torre. Perquè no pogués parlar mai més amb ningú, el servent que li passava pel sostre, mitjançant una corda la mica de pa i aigua cada dia, era cec i mut. La minyona va continuar allà tancada durant un llarg temps. Un dia el seu pare, el duc, va haver d'anar a Barcelona per una convocatòria de tots els nobles que li cuidaven els castells d'arreu del territori. En acabar tots ells li van suggerir que perdonés a la seva filla. El duc va accedir, però quan va arribar a Cardona ja l'esperaven els patges per comunicar-li que la seva filla era embolicada amb mantes a la porta de la torre. Havia mort. Durant la seva trista estada allí, va grabar una creu a la porta amb les seves ungles.

Conta la llegenda que la gent del poble quan dirigia la seva mirada cap el castell a les dotze de la nit, podien observar com el fantasma d'Abdalà rondava cavalcant amb el seu cavall per la torre des d'aleshores anomenada "torre de la minyona" fins a la muntanya de sal. Venia a buscar la seva estimada Adalés.

## AMB NENS...

### ACTIVITATS

Al llarg de l'excursió es poden dur a terme diferents activitats per tal d'aconseguir que el nen estigui distret i gaudeixi al màxim de l'experiència. Algunes de les nostres propostes són:

- Identificar la fauna que trobem al llarg del camí. Els més fàcils de veure són els ocells i els insectes.

## LLEGENDA

Era la primera plaça de toros de la península . A la nit es celebrà un gran sopar al castell, en el qual els convidats del duc bevien i ballaven amb les ballarines d'Abdalà. La filla del duc, Adalés, una jove minyona, alta, esbelta, de cabells llargs de color mel dolça i ulls verdosos, passejava

silenciosa i discreta pels jardins del castell. Abdalà estava tip de rialles i de notes de música de les panderetes i dels llaüts, dels esquitxos de les copes plenes de vi, i dels comentaris dels convidats.



Sorrí a donar un tomb, quan el va sorprendre la bellesa d'Adalés. Es van enamorar l'un de l'altre, i es van jurar amor etern. Però, malgrat tot, sabien que si el seu amor prohibit era descobert, els seus dos pobles s'enfrontarien en batalla. De manera que van començar a veure's de nit i d'amagat.

Les coses no ere fàcils i un dia van ser descoberts. El duc va esclatar d'ira en saber la motícia, i com a càstig va condemnar la seva filla fent-la tancar a pa i aigua er sempre en una torre rodona que hi havia al castell. A Abdalà, li va prohibir entrar a les seves terres, ahora que li declarà la guerra.

## FITXA TÈCNICA

DIFICULTAT: Mitjana

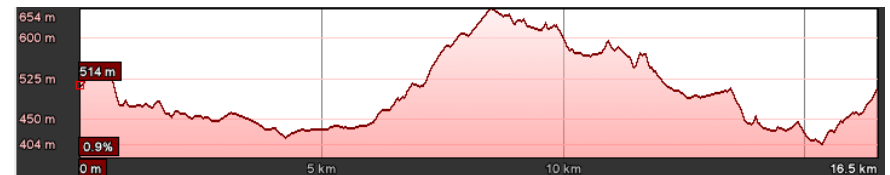
TEMPS: 4h aprox.

LONGITUD: 17,50km

DESNIVELL: 502m

ÈPOCA RECOMENADA: Tot l'any

PERFIL GRÀFIC:



MATERIAL NECESSARI:











Calçat i roba còmode, impermeable, aigua, menjar (fruita, barretes energètiques, etc.), mapa de la zona, brúixola i farmaciola.

QUÈ CAL SABER:

En tot l'itinerari no trobarem cap punt d'aigua fora del poble. A l'estiu i en dies calorosos portar protecció solar i aigua abundant.



### Cardona - El Remei - Cardona

Total	1	0.00		Sortim de l'hotel i girem a l'esquerra, per anar a buscar la carretera d'entrada al poble i l'av. Pau Casals Temps parcial 0' Temps total 0'
Parl		0.00		
Total	2	0.30		Ignorem el cartell de Mare de Déu del Carme i seguim pujant per la dreta. Temps parcial 5' Temps total 5'
Parl		0.30		
Total	3	0.40		Girem per el carrer de la Pietat. Temps parcial 2' Temps total 7'
Parl		0.10		
Total	4	0.53		Ens dirigim cap a la Mare de Déu de la Font. Temps parcial 2' Temps total 9'
Parl		0.13		
Total	5	0.86		Deixem la carretera i girem a la dreta, direcció Porxo de l'Eruga i la torre del Munt. Temps parcial 4' Temps total 13'
Parl		0.33		
Total	6	0.91		Deixem la pista i baixem per un petit sender deixant una masia a la nostra dreta. Temps parcial 2' Temps total 15'
Parl		0.05		
Total	7	1.69		Sortim a una pista més ampla. Girem cap a l'esquerra. Temps parcial 7' Temps total 21'
Parl		0.78		
Total	8	1.75		Deixem la carretera i agafem una pista que tenim a la nostra dreta. Temps parcial 6' Temps total 27'
Parl		0.06		
Total	9	2.46		Seguim recte, deixant una casa a la nostra esquerra. Temps parcial 10' Temps total 37'
Parl		0.71		
Total	10	3.00		Després de Cal Ribas, girem a la dreta per una carretera secundària Temps parcial 8' Temps total 45'
Parl		0.54		

### LA TORRE DE LA MINYONA

Fa molts i molt anys, quan les terres de Catalunya eren conquerides per guerrers de terres llunyanes, l'imperi dels castells i les muralles s'alçava a la llum de l'alba. A Cardona, un poble emmurallat i vigilat per un castell de pedra i sorra, un nou dia començava. I amb ell, les festes es feien més properes i la gent començava a fer preparatius. El duc de Cardona havia convidat el príncep dels moros que eren als afores del poble per establir un relació més cordial amb els veïns



que duïen per símbol una lluna daurada i cobrien els seus caps amb mocadors i cordills negres. Eren uns guerrers que lluitaven amb amples espases, corbades com la lluna de la seva bandera, i els seus ulls negres brillaven com espurnes de foguera. El seu príncep, Abdalà, va acceptar i va anunciar que portaria els braus dels seus toros i els faria córrer per la plaça. El dia de la gran festa va arribar. A la plaça hi havia unes llargues taules, amb els menjars més cars i deliciosos de la terra: tota mena de peixos, carns, aus i les fruites més gustoses i exòtiques que la gent havia tastat mai. Després del gran festí, la plaça es va tancar amb carros i fustes i es va donar l'entrada als braus. Un cavall robust que duia un sodlat del príncep a les espatlles va entrar darrere dels braus. Amb una llança els anà matant i els seus enormes cossos queien sobre la sorra. La veu de les generacions conta que aquesta fou la primera vegada que els toros entraren en un tancat de sorra i que se'ls marejà i travessà amb l'acer.

### GINEBRÓ (*Juniperus communis*)

De vegades es fa servir com a planta ornamental. A Escandinàvia utilitzen la seva fusta per emmagatzemar productes làctics com mantega o formatge.

Els gàlbuls són molt astringents si es mengen crus però assecats serveixen per a fer salses en plats de carn.

La ginebra i la beguda típica d'Eslovàquia anomenada Borovička es fan amb els gàlbuls del ginebre comú. També a Finlàndia elaboren una cervesa, la sahti, aromatitzada amb els fruits del ginebre.

També s'utilitzen els gàlbuls per adobar carns



### (*Rosmarinus officinalis*) ROMANÍ



Originari de la conca del Mediterrani, aquest arbust és una de les espècies aromàtiques que té més història. A l'antic Egipte va ser un dels ingredients de les formulacions fetes per embalsamar els cossos dels morts. Tradicionalment també se li han atribuït propietats afrodisíacues.

L'oli essencial va ser obtingut per destil·lació el primer cop al 1330 gràcies a les investigacions anteriors de Ramon Llull.

A causa de la seva característica fragància, és utilitzat en perfumeria. La seva fusta serveix com a combustible i també per a fer peces de llauts i altres instruments musicals.

Segons una antiga llegenda la Mare de Déu, a la seva fugida d'Egipte, va perdre un mantell de color blau que la tapava, i aquest va caure sobre les branques d'un senzill arbust verd. Llavors, l'arbust va florir donant petites flors blaves.

També hom diu que el romer creixerà durant trenta-tres anys, fins arribar a l'edat que Crist va ser sacrificat, i llavors morirà. Aquestes llegendes, li han aportat un aire místic i noble a la planta.

### BOIX (*Buxus sempervirens*)

Als Països Catalans s'hi fan només el boix comú (*Buxus sempervirens*) i el boix balearic (*Buxus balearica*) que són les úniques espècies del gènere que aguanten les glaçades. Es troben a la muntanya submediterrània, prefereix els terrenys calcaris, entre 100 i 1.600 d'altitud.













### (*Pinus halepensis*) PI BLANC



És l'arbre dominant a grans extensions del país de l'alzinar, on s'ha estès colonitzant els conreus abandonats, ja que es tracta d'una espècie oportunista. També els incendis afavoreixen la seva propagació, ja que d'una banda el foc fa esclatar les pinyes i n'escampa les llavors i d'altra banda les altes temperatures afavoreixen l'obertura de les pinyes: és una espècie piròfita. En general ocupa les posicions desolada.

Total	12	3.46		Girem a l'esquerra per dirigir-nos a Cal Tuta. Temps parcial 2' Temps total 47'
Part		0.41		
Total	13	4.26		Sortim a una pista més gran. Girem cap a l'esquerra. Temps parcial 13' Temps total 1h
Part		0.80		
Total	14	4.38		Trobem una cruïlla de camins, girem a l'esquerra i seguim avançant en la mateixa direcció. Temps parcial 2' Temps total 1h 2'
Part		0.12		
Total	15	4.60		Sortim a la carretera, la seguim cap a l'esquerra uns metres. Temps parcial 3' Temps total 1h 5'
Part		0.22		
Total	16	4.95		Després de seguir la carretera girem a la dreta en direcció La Llum i Flotats. Temps parcial 5' Temps total 1h 10'
Part		0.35		
Total	17	5.60		Seguim en direcció flotats i descartem el camí cap a la dreta. Temps parcial 10' Temps total 1h 20'
Part		0.65		
Total	18	5.95		En aquesta cruïlla girem a la dreta. Temps parcial 5' Temps total 1h 25'
Part		0.35		
Total	19	6.00		Girem a la dreta i creuem el pont. Temps parcial 2' Temps total 1h 27'
Part		0.05		
Total	20	6.00		Un cop hem creuat el pont, i arribem a les primeres cases, girem a l'esquerra. Temps parcial 1' Temps total 1h 28'
Part		0.00		
Total	21	6.91		En arribar al desviament de Cal Serrà, girem a l'esquerra, i abans d'entrar a la dreta pugem a la dreta. Temps parcial 10' Temps total 1h 38'
Part		0.91		

## LLIBRE DE RUTA

Total <sup>22</sup> <b>7.22</b>		Arribem a una corva amb magnífiques vistes. Seguim cap a l'esquerra. Temps parcial 4' Temps total 1h 42'
Parl. <b>0.31</b>		
Total <sup>23</sup> <b>7.43</b>		Descartem un camí que s'incorpora per la nostra dreta i seguim en la mateixa direcció Temps parcial 3' Temps total 1h 45'
Parl. <b>0.21</b>		
Total <sup>24</sup> <b>8.04</b>		Ens incorporem a un altre camí, el seguim cap a la dreta. Temps parcial 8' Temps total 1h 53'
Parl. <b>0.61</b>		
Total <sup>25</sup> <b>8.17</b>		Ens apareix un camí a l'esquerra, seguim pujant per la mateixa pista Temps parcial 2' Temps total 1h 55'
Parl. <b>0.13</b>		
Total <sup>26</sup> <b>8.50</b>		La pista es divideix en dos. Nosaltres anem per l'esquerra i seguim pujant una mica més. Temps parcial 5' Temps total 2h
Parl. <b>0.33</b>		
Total <sup>27</sup> <b>8.60</b>		La es bifurca, seguim el ramal de la dreta. Temps parcial 5' Temps total 2h 5'
Parl. <b>0.10</b>		
Total <sup>28</sup> <b>9.17</b>		Ara seguim per el camí de l'esquerra, sempre és el que està en més bon estat. Temps parcial 5' Temps total 2h 10'
Parl. <b>0.57</b>		
Total <sup>29</sup> <b>10.09</b>		Som a les antenes del Remei. És el punt més alt. Per baixar seguim recte. Temps parcial 13' Temps total 2h 23'
Parl. <b>0.92</b>		
Total <sup>30</sup> <b>10.58</b>		En aquesta cruïlla de camins, girem a l'esquerra per continuar el descens cap a Cardona. Temps parcial 7' Temps total 2h 30'
Parl. <b>0.49</b>		
Total <sup>31</sup> <b>11.27</b>		Arribem a la carretera, la creuem i agafem un camí que ens queda una mica a la dreta. Temps parcial 8' Temps total 2h 38'
Parl. <b>0.69</b>		

## FAUNA I FLORA

### CUERETA BLANCA (*Motacilla alba*)

Molt distribuïda dins el territori català, la cuereta blanca, és un ocell de l'ordre dels passeriformes.

Té una embergadura de 31 cm i un pes que ronda els 20 gr. S'alimenta d'insectes i llavors en camins i vores de carreteres. Està molt lligada a l'aigua i es present durant tot l'any.



### (*Apodemus sylvaticus*) RATOLÍ BOSCÀ



Fa el doble de llarg que un ratolí casolà, té el pèl de color avellana, la cua llarga i la panxa blanca. Són els micromamífers més abundants a moltes zones amb un mínim de cobertura vegetal i viu a tota mena d'hàbitats, des d'arran de mar fins als Prats de l'alta muntanya, però si pot, tria vores de bosc amb sotabosc espès. Són oportunistes que s'atipen de qualsevol cosa comestible, bàsicament d'origen vegetal. Els agraden especialment els aglans, i per això abunden a les rouredes i alzinars, però també roseguen castanyes, fruites i tota mena de llavors del bosc..

### CONILL (*Oryctolagus cuniculus*)

El conill de boscés un mamífer que es caracteritza per tindre un cos cobert d'un pelatge espès i llanut, de color terrós pàl·lid a gris, té el cap ovalat i els ulls grans. Té orelles llargues de fins a 7 cm i una cua molt curta.

la seva alimentació es essencialment vegetal: herba, fruites, hortalisses, fulles, fruits del bosc i ocasionalment fongs. Per augmentar l'aportació proteica, ingereix els seus propis 'excrements que en passar dues vegades pel tracte digestiu,



### (*Timon lepidus*) LLANGARDAIX OCEL·LAT



Rèptil que viu en zones seques i càlides. El cos pot superar els 60 centímetres. Menja invertebrats i vertebrats petits. L'època de reproducció va d'abril a maig.

### CARGOLET (*Troglodytes troglodytes*)

és un ocell molt petit passeriforme. És l'únic de les prop de 60 espècies de la seva família que viu al Vell Món. Només és un ocell migrador en les parts nord de la seva distribució.

El nom científic de "troglodytes" vol dir que viu en coves i es refereix a la seva habilitat de perseguir insectes fins el seu cau o esquerdes.



### CASTELL DE CARDONA:



El castell de Cardona està considerat com una de les fortaleses medievals més important de Catalunya. Està situat dalt d'un turó que domina la vall salina i la del Cardener.

Va ser construït a l'any 886 per Guifré el Pilós. D'estil romànic i gòtic, inclou l'anomenada Sala Daurada i la Sala dels Entresòls.

Durant el segle XV, els Ducs de Cardona van ser la nissaga més important de la Corona d'Aragó tot just darrera de la Casa Reial. Per això se'ls anomenava reis sense corona, car disposaven d'extensos dominis territorials al Principat, Aragó i València, i vincles dinàstics amb els casals reials de Castella, Portugal, Sicília i Nàpols. Després de la caiguda de Barcelona el 1714 va ser un dels darrers reductes a lliurar-se a les tropes borbòniques de Felip V.

La seva joia és la torre de la Minyona (del segle XI), de 15 metres d'alçada i més de 10 metres de diàmetre i l'església romànica de Sant Vicenç.

### RIU CARDENER

El Cardener és un riu que neix a les fonts del Cardener, al peu del Port del Compte. Recull les aigües de les serres del Port del Comte i del Verd, de la Serra de les Comes, del Pedraforca i la Serra d'Ensija.

Després d'haver recorregut uns 106 km, finalment desemboca al Llobregat a Castellgalí, 8 km aigües avall de Manresa.

El Cardener va ser, a l'Alta Edat Mitjana, la frontera occidental de la Catalunya Vella. De sempre ha marcat la línia viària de l'antic camí ral i de l'actual carretera C-55. Al segle XIX es va omplir de canals que donaven la força motriu a la munió de fàbriques tèxtils que van florir a les seves ribes.



Total	32	11.38		Girem a la dreta i descartem els camins que puguen a la nostra esquerra. Temps parcial 2' Temps total 2h 40'
Parl		0.11		
Total	33	11.82		Descartem novament un altre camí a la nostra esquerra i ens mantenim paral·lels a la carretera. Temps parcial 6' Temps total 2h 46'
Parl		0.44		
Total	34	12.75		Atenció! Al principi de la corva neix un petit sender que hem de seguir (sota un pal elèctric). Temps parcial 14' Temps total 3h
Parl		0.93		
Total	35	13.41		Sortim darrera d'una petita església, seguim la pista asfaltada en la mateixa direcció en la que anavem. Temps parcial 8' Temps total 3h 8'
Parl		0.66		
Total	36	13.58		Girem a l'esquerra i seguim per un tram asfaltat. Temps parcial 2' Temps total 3h 10'
Parl		0.17		
Total	37	13.76		Sortim a una carretera més gran. Girem a la dreta i on hi ha el cartell, girem a l'esquerra. Temps parcial 2' Temps total 3h 12'
Parl		0.18		
Total	38	13.76		Un cop al cartell, agafem la pista de més a l'esquerra que comença baixant suauement. Temps parcial 0' Temps total 3h 12'
Parl		0.00		
Total	39	14.31		Descartem un camí que puja a la nostra dreta i seguim recte. Temps parcial 8' Temps total 3h 20'
Parl		0.55		
Total	40	14.31		Ens incorporem a una pista, seguim cap a la dreta seguint els senyals del GR Temps parcial 8' Temps total 3h 28'
Parl		0.00		
Total	41	16.06		Girem a l'esquerra seguint les marques del GR. Ja fa estona que podem contemplar Cardona. Temps parcial 8' Temps total 3h 43'
Parl		1.75		

## LLIBRE DE RUTA

Total <sup>42</sup> <b>16.31</b>		Girem a la dreta per seguir el GR que ens durà a Cardona Temps parcial 3' Temps total 3h 46'
ParL <b>0.25</b>		
Total <sup>43</sup> <b>16.89</b>		Després d'haver creuat el pont, la rotonda i passar per sota la carretera, entrem a Cardona. Seguim pujant sempre per el GR. Temps parcial 9' Temps total 3h 55'
ParL <b>0.58</b>		
Total <sup>44</sup> <b>17.25</b>		Després de pujar per el carrer de Sant Joan arribem a una antiga porta de la muralla. Passem per sota i seguim pujant per el mateix carrer. Temps parcial 5' Temps total 4h
ParL <b>0.36</b>		
Total <sup>45</sup> <b>17.64</b>		Arribem a l'església, i seguim recte pel mateix carrer. Temps parcial 10' Temps total 4h 10'
ParL <b>0.39</b>		
Total <sup>46</sup> <b>17.80</b>		Arribem a la plaça de la fira, seguim recte fins al carrer dels cambres, fins arribar a l'hotel Temps parcial 5' Temps total 4h 15'
ParL <b>0.16</b>		



## PUNTS D'INTERÈS

### CARDONA



La vila neix sota el Castell formant un raval o burg, cap a les darreries del segle X; concretament el 23 d'abril de l'any 986, el dia en què el Comte Borrell li otorgà la Carta de Poblament (actualment es conserva a l'arxiu de la població).

Tot i això, Cardona existia de molt abans, com ho proven les restes ibèriques trobades.

La vila va ser un dels indrets claus en el desenvolupament històric i social de Catalunya. Molts factors com la situació del turó del castell, la muntanya salina i la via estratègica on conflueixen nombrosos camins van atorgar a la vila aquesta cabdal importància a la història de Catalunya.

Amb l'arribada de la família vescomtal d'Osona la població va prendre importància política. Aquesta família fou enormement important durant les següents generacions fins que al segle XV va ser la més decisiva després de la família reial. Els seus dominis abastaven tot Catalunya, amb 30 viles, 25 castells, 272 llocs i 4 ports de marítims.

Aquesta era d'esplendor va durar fins el segle XVI, quan la família Cardona van marxar per instal·lar-se a Barcelona i Arbeca (l'actual duquesa de Cardona viu a Sevilla).

### PONT DEL DIABLE

Situat a la banda nord de la vila, al pas del riu Cardener, la construcció d'aquest pont inacabat s'inicià en el decurs de la primera meitat del segle XIV a instàncies de la vila, amb la voluntat de substituir el de Sant Joan, inundable amb les riuades estacionals del Cardener. Això explicaria que inicialment se l'anomenés com el *pont nou*, per passar després a dir-se del Diable

